

## CLASSEMENT SONORE DES INFRASTRUCTURES DE TRANSPORTS TERRESTRES

Annexe 2 à l'arrêté préfectoral du.....

Tableaux récapitulatifs des tronçons classés

### 2.4. - SECTEUR SUD EST

ARGENTRE DU PLESSIS.....	N 157	D 178	
AVAILLES sur SEICHE.....		D 178	
BALAZE.....		D 178	
BOURGBARRE.....		D 163	
BREAL sous VITRE.....	N 157		
BRIE.....		D 41	SNCF
CHATEAUBOURG.....	N 157	D 857	SNCF
CHATEAUGIRON.....		D 463	
CHATILLON en VENDELAIS.....		D 178	
CORNILLE.....	N 157		SNCF
DOMAGNE.....	N 157		
DOMALAIN.....		D 178	
DOMLOUP.....		D 463	
ERBREE.....	N 157		SNCF
ESSE.....		D 41	SNCF
ETRELLES.....	N 157	D 777/D178	SNCF
JANZE.....		D 41	SNCF
LA GUERCHE de BRETAGNE.....		D 178	
LE PERTRE.....	N 157		
LE THEIL de BRETAGNE.....		D 41	SNCF
MONTDEVERT.....	N 157		
MONTREUIL sous PEROUSE.....		D 178	
MOUTIERS.....		D 178	
NOUVOITOU.....			SNCF
POCE les BOIS.....		D 178/D 777	SNCF
RANNEE.....		D 178	
RETIERS.....		D 41	SNCF
SAINT AUBIN des LANDES.....			SNCF
SAINT DIDIER.....	N 157		SNCF
SAINT GERMAIN du PINEL.....		D 178	
SAINT JEAN sur VILAINE.....		D 857	SNCF
SERVON sur VILAINE.....	N 157		SNCF
TORCE.....	N 157	D 777	

Nom du tronçon	Débutant	Finissant	Communes	Catégorie	Largeur du secteur affecté par le bruit
<b>Routes nationales</b>					
RN 157	LIMITE DELA MAYENNE	LIMITE BRECE-SERVON SUR VILAINE PR 33+410	Argentré, Bréal-sous-Vitré, Châteaubourg, Comillé, Domagné, Etreilles, Erbrée, Le Pertre, Montdevert, St Didier, Servon, Torcé	1	300 m
<b>Routes départementales</b>					
RD41	INT D163 PR 11+304	Début de limitation à 70 km/h PR 15+754	Corps Nuds, Brie, Janzé	3	100m
RD41	Début de limitation à 70 km/h PR 15+754	Fin de limitation à 70 km/h PR 16+357	Brie, Janzé	3	100m
RD41	Fin de limitation à 70 Km/h PR 16+357	INT D177 PR 18+245	Janzé	3	100m
RD41	INT D777 PR 18+245	Entrée du Theil de Bretagne PR 25+132	Janzé, Essé, Le Theil de Bretagne	3	100m
RD41	PR 25+142 Entrée du Theil de Bretagne	Sortie du Theil de Bretagne PR 25+929	Le Theil de Bretagne	4	30m
RD41	Sortie du Theil de Bretagne PR 25+929	Origine de la déviation de Retiers	Le Theil de Bretagne, Retiers	3	100m
RD41	Origine de la déviation de Retiers	INT RD 94	Retiers	4	30m
RD163	PR 22+133 INTD41	LIMITATION 70 PR 22+979	Corps Nuds, Bourgbarré	3	100m
RD163	LIMITATION 70 PR 22+979	FIN DE LIMITATION 70 PR 23+524	Bourgbarré Saint Armel	3	100m

Nom du tronçon	Débutant	Finissant	Communes	Catégorie	Largeur du secteur affecté par le bruit
RD163	FIN DE LIMITATION 70 PR 23+524	PR 25+64 INT D36	Bourgbarré, Saint Armel, Vern/Seiche	3	100m
RD178	INT D209 PR 6+278	PR 13+711 Début 2 x 2	Châtillon en Vendelais, Balazé	3	100m
RD178	PR 13+711 Début 2 x 2	INT D528 PR 17+340	Balazé, Montreuil sous Pérouse, Vitré	3	100m
RD178	INT D857 PR 19.694	INT RD 8572 PR 22.355	Vitré, Pocé les Bois	3	100m
RD178	INT RD 8572 PR 22.355	INT N157 PR 27.245	Vitré, Pocé les Bois, Etrelles	3	100m
RD178	INT N157 PR 27.245	INT D33 PR 28.795	Etrelles	3	100m
RD178	INT D33 PR 28+795	INT RD 37 Ouest PR 34+799	Argentré du Plessis, Domalain, Etrelles, St Germain du Pinel	3	100m
RD178	INT D 106 PR 39+397	PR 40+87 SORTIE DE MOUTIERS	Moutiers	3	100m
RD178	PR 40+87 SORTIE DE MOUTIERS	ENTREE DE LA GUERCHE PR 41+804	Moutiers	3	100m
RD178	ENTREE DE LA GUERCHE PR 41+804	INT D463 PR 43+311	Availes sur Seiche, Moutiers, La Guerche de Bretagne	3	100m
RD178	INT D463 PR 43+311	SORTIE DE LA GUERCHE PR 44+67	La Guerche de Bretagne	3	100m
RD178	SORTIE DE LA GUERCHE PR 44+67	PR 44+747 ENTREE DE RANNEE	La Guerche de Bretagne, Rannée	3	100m
RD178	PR 44+747 ENTREE DE RANNEE	PR 45+204 Intersection RD 47	Rannée	3	100m

Nom du tronçon	Débutant	Finissant	Communes	Catégorie	Largeur du secteur affecté par le bruit
RD 463	INT D 501 Médiante PR 31+161	INT D501 Ouest PR 31+914	Châteaugiron	3	100m
RD 463	INT D501 Ouest PR 31+914	PR 32+848 Sortie d'agglomération de Châteaugiron	Châteaugiron	3	100m
RD 463	PR 32+848 Sortie d'aggl. de Châteaugiron	PR 33+260 Début de limitation à 70 km/h	Châteaugiron, Domloup	3	100m
RD 463	PR 33+260 Début de limitation à 70 Km/h	PR 33+570 Fin de limitation à 70 Km/h	Domloup	3	100m
RD 463	PR 33+570 Fin de limitation à 70 Km/h	PR 40+176 INT D86	Domloup, Chantepie	3	100m
RD777	SORTIE DE VITRE PR 13+597	PR 14+845 LIMITATION 70	Vitré, Pocé les Bois	3	100m
RD 777	PR 14+845 LIMITATION 70	PR 15+065 FIN DE LIMITATION	Vitré, Pocé les Bois	3	100m
RD 777	PR 15+065 FIN DE LIMITATION	PR 17+340 LIMITATION à 70	Vitré, Pocé les Bois, Etrelles	3	100m
RD 777	PR 17+340 LIMITATION A 70	PR 18+70 FIN DE LIMITATION	Etrelles	3	100m
RD 777	PR 18+70 FIN DE LIMITATION	INT N157 PR 19+332	Etrelles, Torcé	3	100m
RD857	PR 24+760 Entrée de ST JEAN RD 105	PR 25+126 SORTIE DE ST JEAN	St Jean/Vilaine	4	30m
RD857	PR 25+126 SORTIE DE ST JEAN	PR 27+46 ENTREE CHATEAUBOURG	St Jean/Vilaine, Châteaubourg	3	100m
RD857	PR 27+46	INT D33 PR 27+956	Châteaubourg	4	30m

Nom du tronçon	Débutant	Finissant	Communes	Catégorie	Largeur du secteur affecté par le bruit
RD857	INT D33 PR 27+956	PR 30+175 RN 137	Châteaubourg	3	100m
<b>Voies ferrées</b>					
Voie Ferrée Rennes Paris	Limite de la Mayenne	RENNES GARE	Châteaubourg, Cornillé, Erbrée, Etreilles, Pocé les Bois, St Aubin des Landes, St Didier, St Jean sur Vilaine, Servon sur Vilaine	2	250m
Voie Ferrée Rennes - Châteaubriant	RENNES GARE	RETIERS GARE	Brie, Corps-Nuds, Essé, Janzé, Le Theil, Nouvoitou, Retiers, St Armel	3	100m



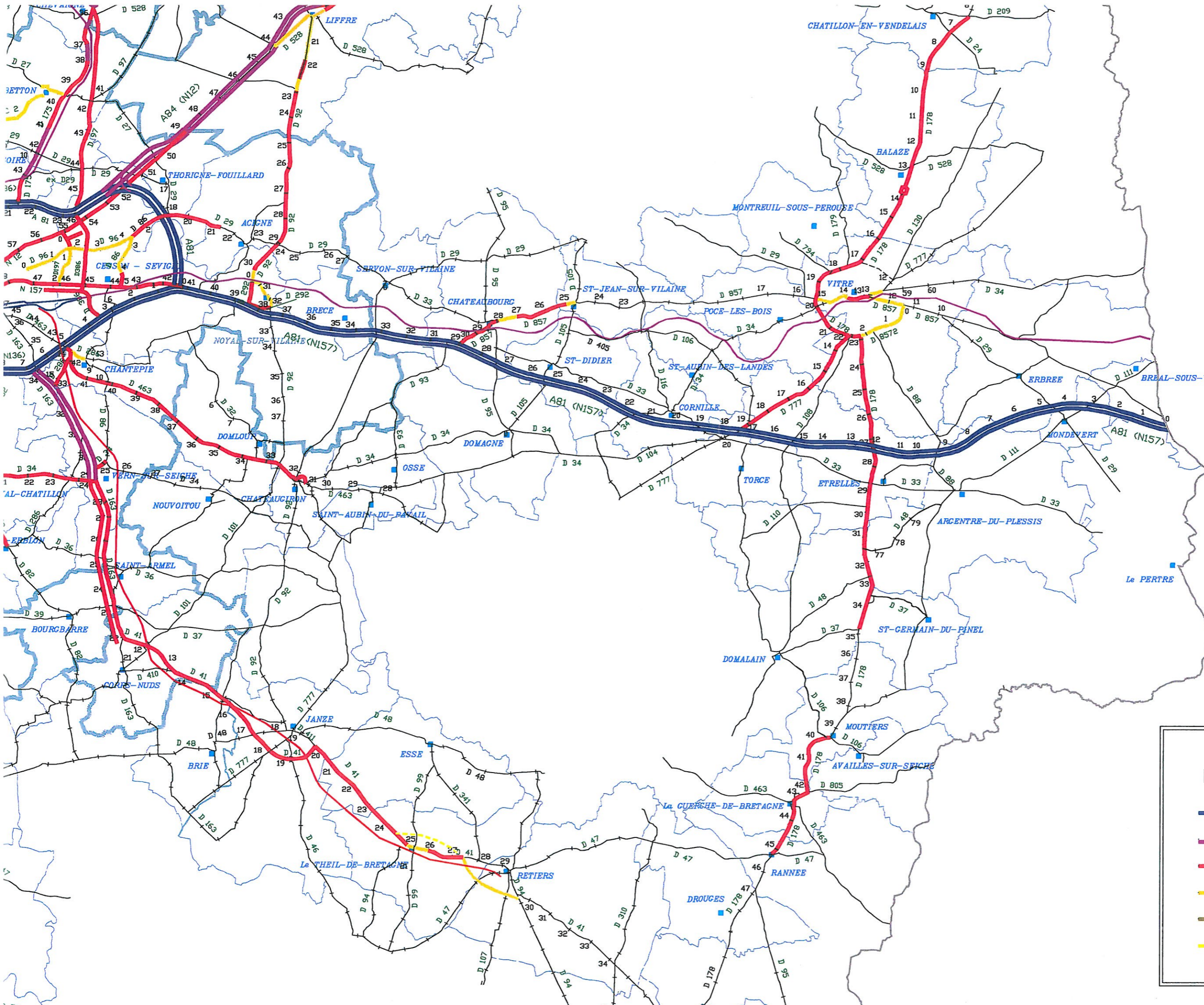


Direction  
Départementale  
de l'Équipement

Ille-et-Vilaine





Service  
Prospective  
Assistance et  
Conseil

Bureau Etudes  
Aménagement et  
Équipement



**LEGENDE**

**RESEAU ROUTIER ET SNCF**

-  **Catégorie 1**
-  **Catégorie 2**
-  **Catégorie 3**
-  **Catégorie 4**
-  **Catégorie 5**
-  **PROJET ROUTIER**